

III. IZMJENE I DOPUNE
PROSTORNOG PLANA UREĐENJA
OPĆINE VIRJE




PRIJEDLOG

KARTOGRAFSKI PRIKAZ 4.1.

GRAĐEVINSKO PODRUČJE NASELJA
DONJE ZDJELICE

1:5.000



Županija: KOPRIVNIČKO-KRIŽEVAČKA Općina: VIRJE	
Naziv Prostornog plana: III. IZMJENE I DOPUNE PROSTORNOG PLANA UREĐENJA OPĆINE VIRJE	
Faza izrade Prostornog plana: PRIJEDLOG	
Naziv kartografskog prikaza: GRAĐEVINSKO PODRUČJE NASELJA DONJE ZDJELICE	
Broj kartografskog prikaza: 4.1.	Mjerilo kartografskog prikaza: 1:5.000
Odluka o izradi Prostornog plana (službeni glasnik): „Službeni glasnik Koprivničko-križevačke županije“, broj 16/15, Datum: 30.12.2015.	Odluka predstavničkog tijela o donošenju Prostornog plana (službeni glasnik): „Službeni glasnik Koprivničko-križevačke županije“, broj
Javna rasprava (datum objave): „Večernji list“, 17.03.2017. Mrežne stranice MGIPU, Mrežne stranice Općine Virje, 16.03.2017.	Javni uvid održan: Od: 24.03.2017. Do: 02.04.2017.
Pečat tijela odgovornog za provođenje javne rasprave:	Odgovorna osoba za provođenje javne rasprave: Kristina Filipović, dipl.pr. (ime, prezime i potpis)
Sukladno članku 107. stavak 4. Zakona o prostornom uređenju („Narodne novine“, broj 153/13.), nije potrebno pribaviti mišljenje u pogledu usklađenosti ovoga Prostornog plana s Prostornim planom Koprivničko-križevačke županije (SG 8/01., 8/07., 13/12. i 5/14.) s obzirom da je stručni izrađivač Zavod za prostorno uređenje Koprivničko-križevačke županije.	
Pravna osoba/tijelo koje je izradilo Prostorni plan: ZAVOD ZA PROSTORNO UREĐENJE KOPRIVNIČKO-KRIŽEVAČKE ŽUPANIJE	
Pečat pravne osobe/tijela koje je izradilo Prostorni plan:	Odgovorna osoba: Zlatko Filipović, dipl.ing.arch., ovl.arh.urb. (ime, prezime i potpis)
Odgovorni voditelj izrade Prostornog plana: Zlatko Filipović , dipl.ing.arch., ovl.arh.urb. A-U 257	
Stručni tim u izradi Prostornog plana: 1. Maja Ban , mag. geogr. 2. Saša Cestar , dipl. ing. prom. 3. Jelena Kovač , dipl. ing. građ., ovl. ing. građ. G 5278 4. Martina Lauš , mag. ing. arch., ovl. arh. urb. A-U 56 5. Blaženka Luksić , dipl. ing. arch., ovl. arh. urb. A-U 35 6. Snježana Marković Sirovec , mag. ing. arch., ovl. arh. urb. A-U 9 7. mr. sc. Mladen Matica	
Vanjski stručni suradnici: 1. Marina Horvat Pavlic , dipl. iur. 2. Marjan Štimac , dipl. oec.	
Pečat predstavničkog tijela:	Predsjednik predstavničkog tijela: Mladen Mesarov (ime, prezime i potpis)
Istovjetnost ovog Prostornog plana s izvornikom ovjerava:	Pečat nadležnog tijela: (ime, prezime i potpis)

TUMAČ PLANSKOG ZNAKOVLJA

POSTOJEĆE / PLANIRANO

GRANICE




GRANICA ŽUPANIJE



GRANICA OPĆINE



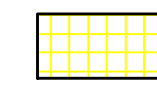
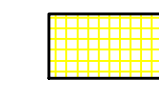
GRANICA NASELJA




GRANICA GRAĐEVINSKOG PODRUČJA NASELJA I IZDOJENOG DIJELA GRAĐEVINSKOG PODRUČJA NASELJA

POVRŠINE ZA RAZVOJ I UREĐENJE NASELJA


(Građevinsko područje naselja i izdvojeni dio građevinskog područja naselja)



STAMBENA NAMJENA (S)



MJEŠOVITA NAMJENA PRETEŽITO POLJOPRIVREDNO GOSPODARSTVO (M4)



JAVNA I DRUŠTVENA NAMJENA VATROGASNI DOM (D9)

OSTALE POVRŠINE IZVAN GRAĐEVINSKOG PODRUČJA



VODOTOCI

INFRASTRUKTURNI SUSTAVI

PROMET

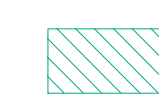


ŽUPANIJSKA CESTA




NERAZVRSTANA CESTA

ENERGETSKI SUSTAV



ZAŠTITNI POJAS 30 M (PLINACRO)



ZAŠTITNI POJAS 30 M (JANAF)

PODRUČJA POSEBNIH UVJETA KORIŠTENJA

KULTURNA BAŠTINA

ZAŠTIĆENO / EVIDENTIRANO



CIVILNA GRAĐEVINA



URBANA OPREMA NASELJA

